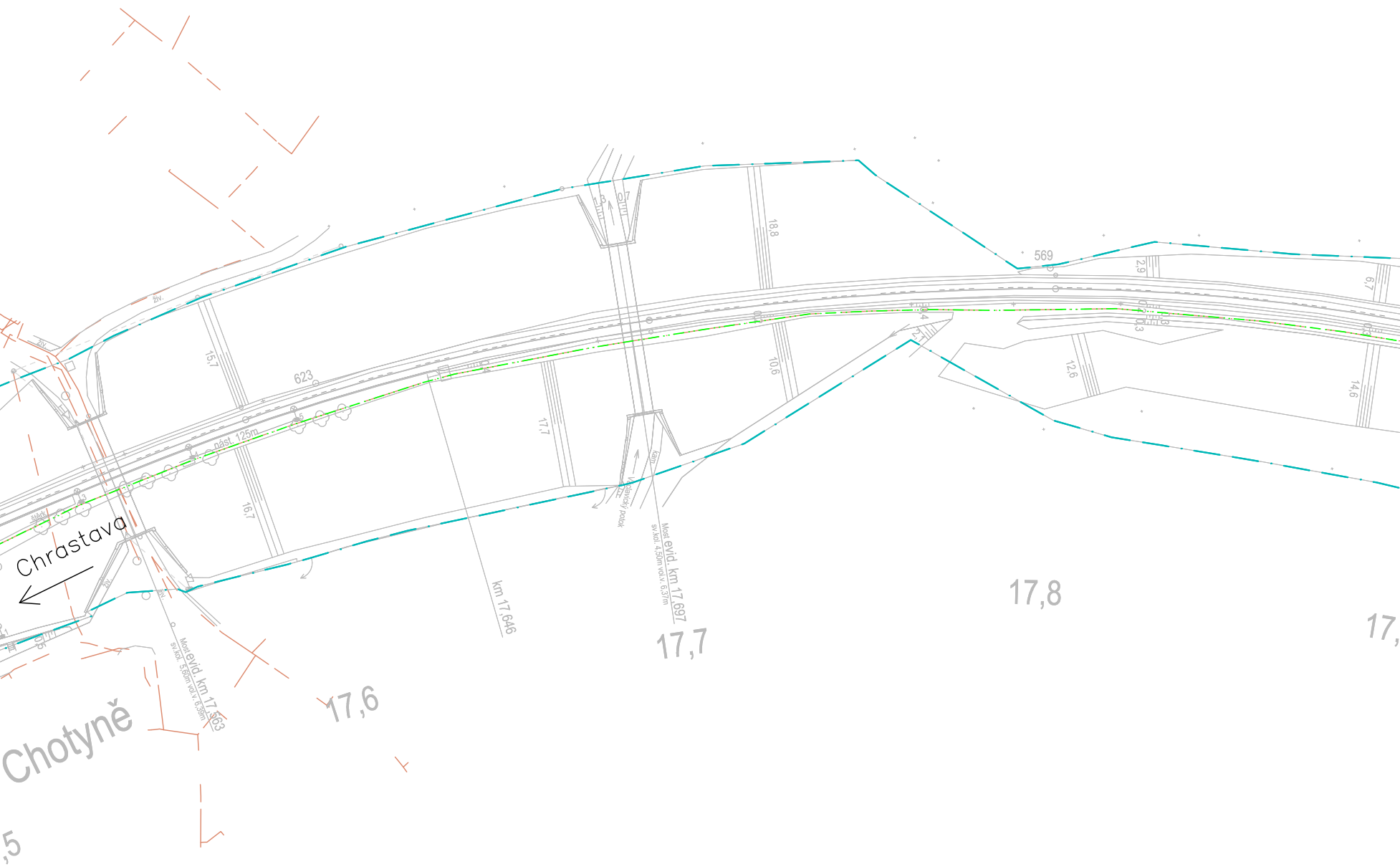
Chrastava
Chotyně
,5
17,6
17,7
17,8
17,
Most evid. km 17,563
sv.kol. 5,60m vol.v. 6,39m
Most evid. km 17,697
sv.kol. 4,50m vol.v. 6,37m
km 17,646
Václavický potok
kam
nást. 125m
623
569
15,7
16,7
17,7
18,8
10,6
12,6
14,6
2,9
6,7
1,3
0,7
0,3
2,1
0,5
štěrk
živ.

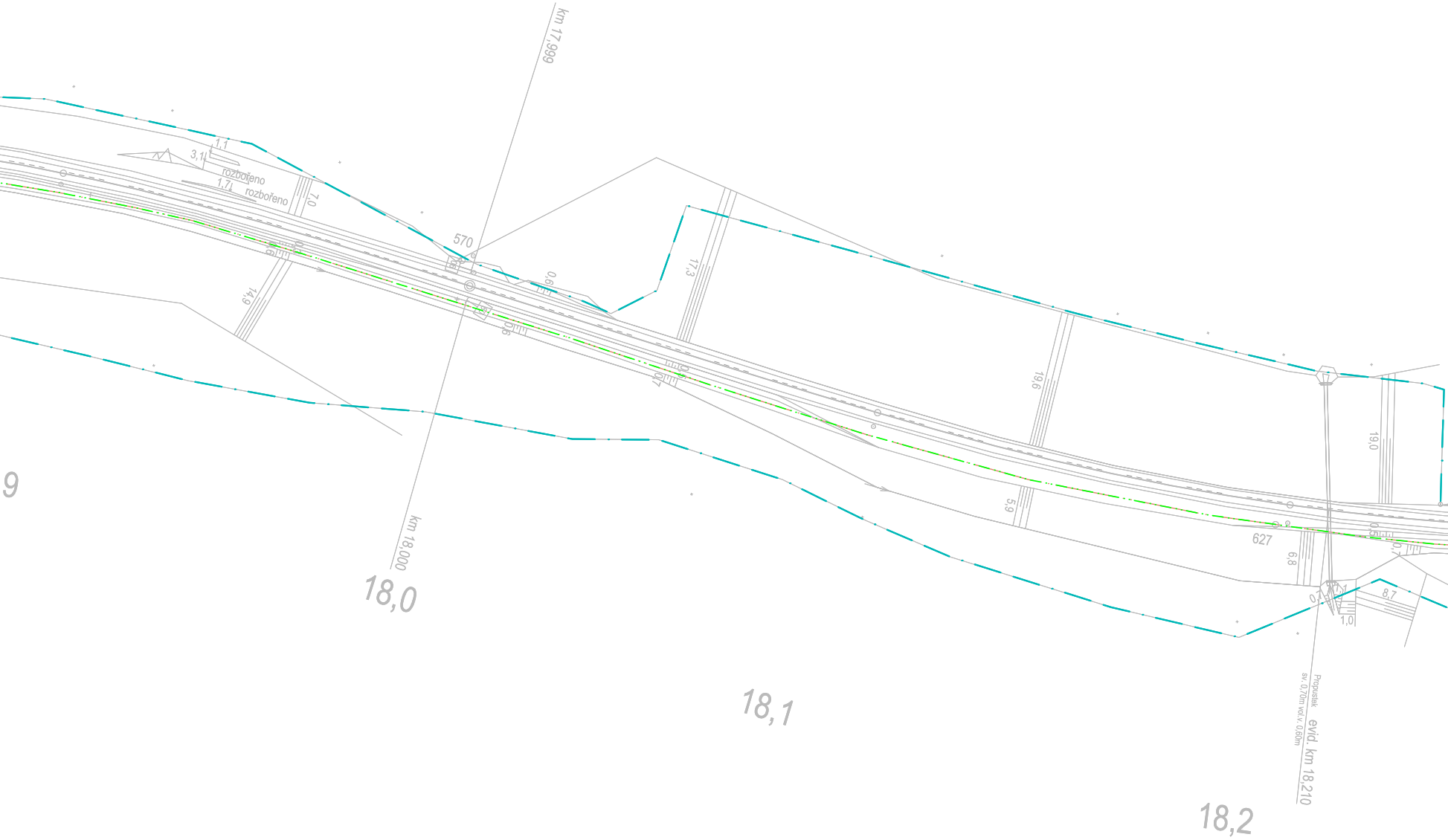
km 17,999
1,1
3,1
rozbořeno
1,7
rozbořeno
7,0
570
0,6
14,9
17,3
0,7
19,6
5,9
19,0
627
6,8
8,7
1,0
0,7
1,1
9
km 18,000
18,0
18,1
Propustek
sv. 0,70m vol.v. 0,60m
evid. km 18,210
18,2

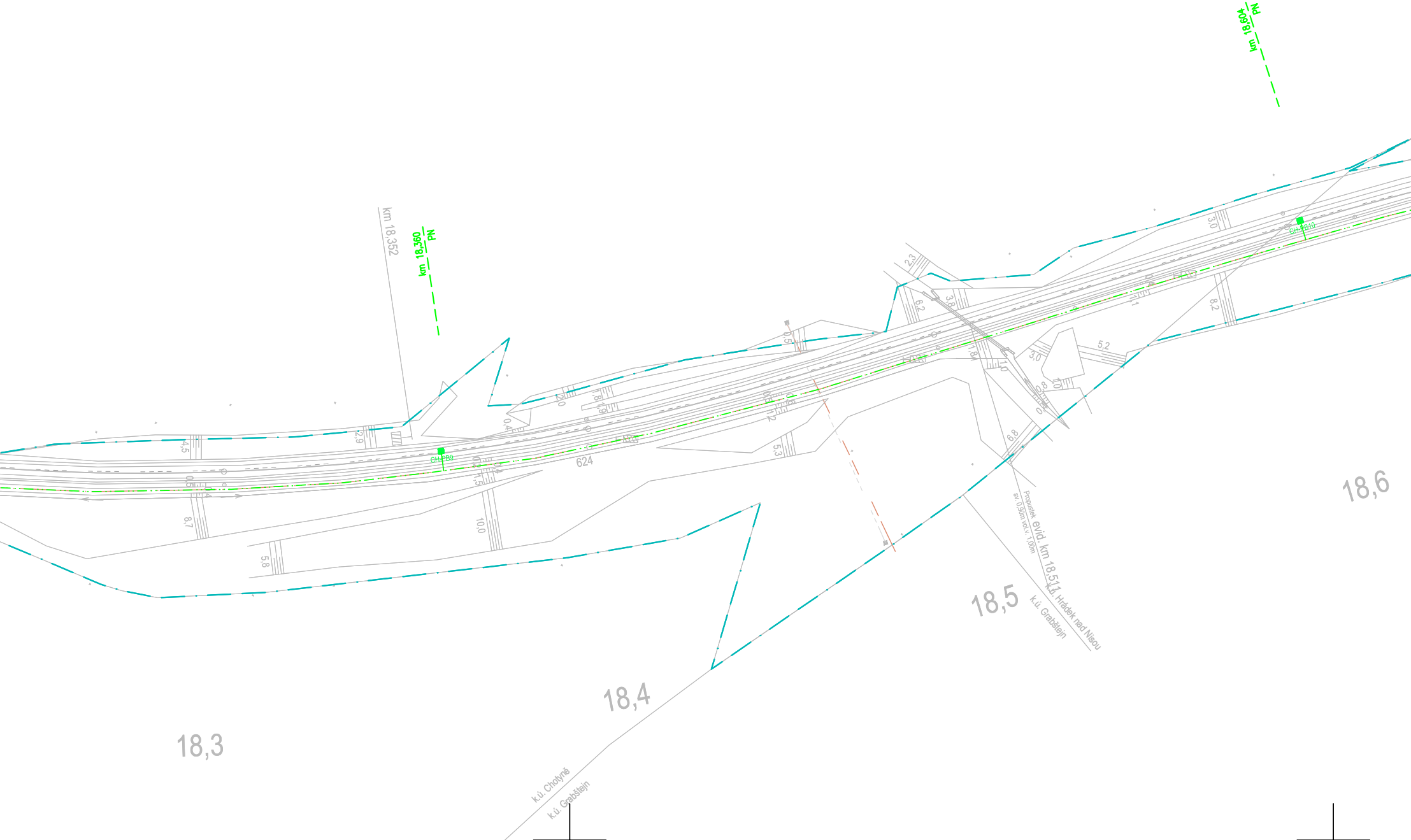
km 18,352
km 18,360
PN
km 18,604
PN
CH-PB9
CH-PB10
624
Propustek evid. km 18,511
sv. 0,90m vol.v. 1,00m
k.ú. Hrádek nad Nisou
k.ú. Grabštejn
k.ú. Chotyně
k.ú. Grabštejn
18,3
18,4
18,5
18,6
4,5
2,9
8,7
5,8
10,0
2,0
5,3
6,2
3,8
2,3
3,0
8,2
5,2
6,8

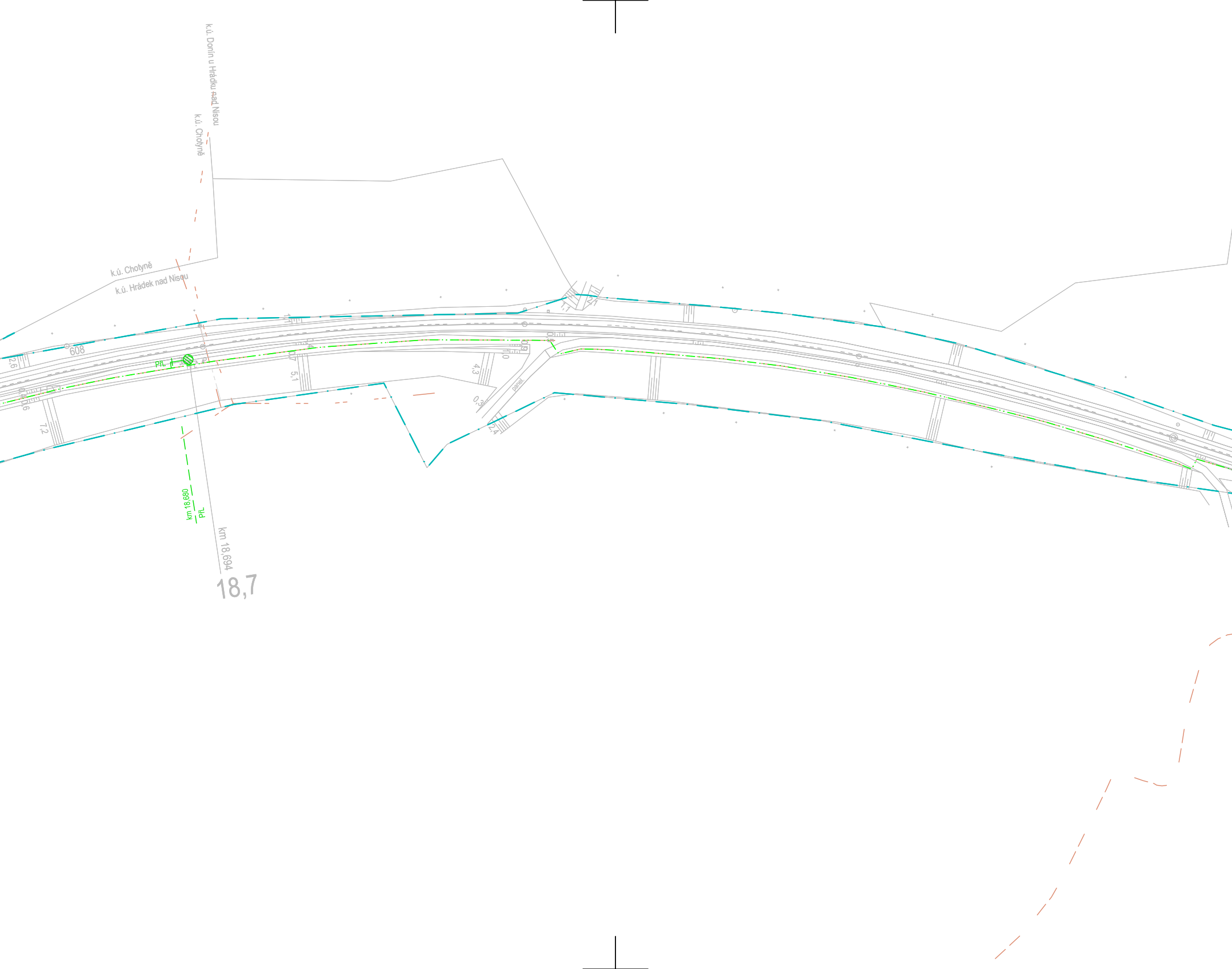
k.ú. Donín u Hrádku nad Nisou
k.ú. Chotyně
k.ú. Chotyně
k.ú. Hrádek nad Nisou
608
2,6
0,4
0,6
7,2
PřL
1,1
0,7
0,4
5,1
4,3
1,0
0,9
0,3
0,3
panel.
2,4
1,1
km 18,680
PřL
km 18,694
18,7

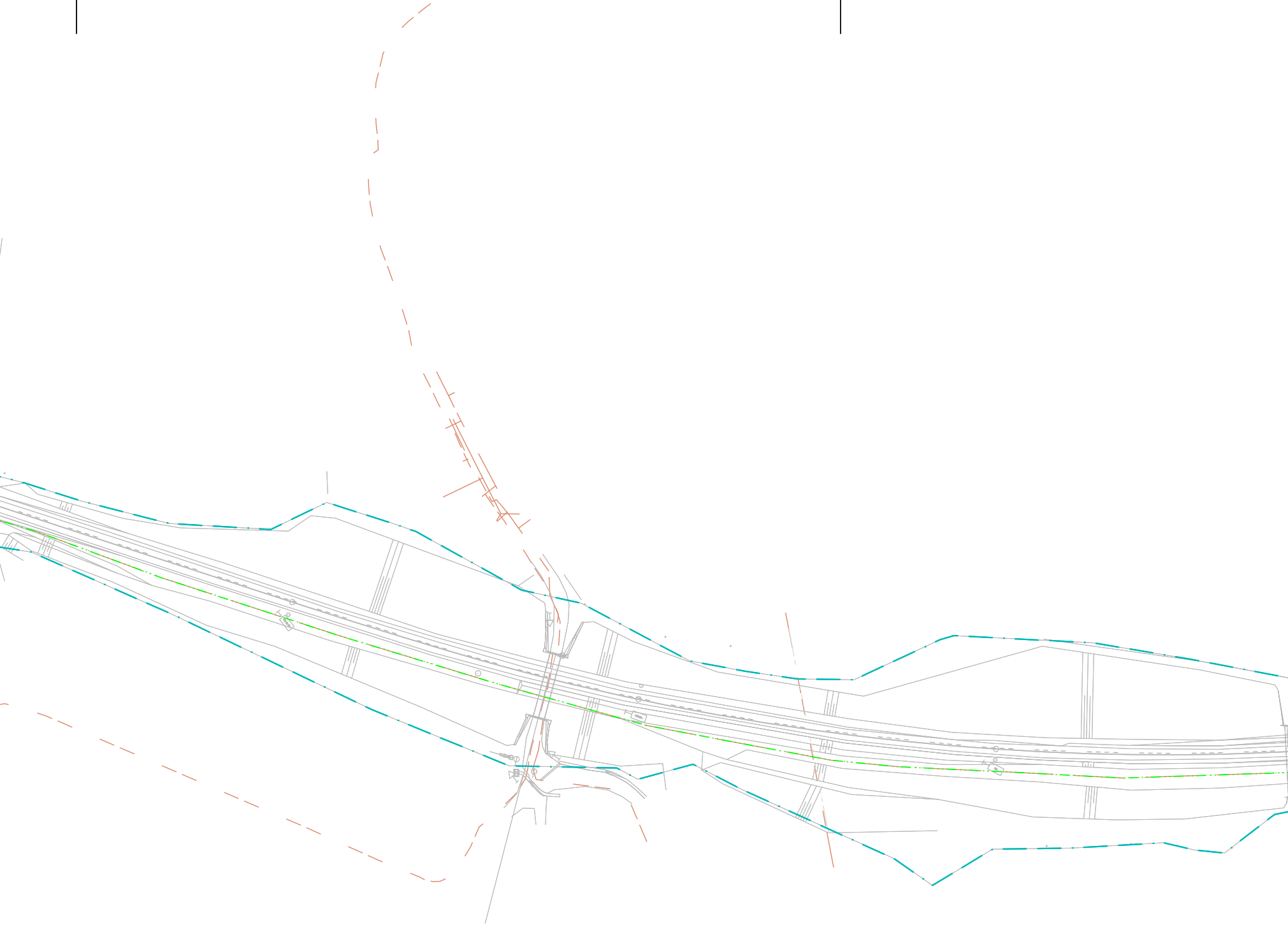

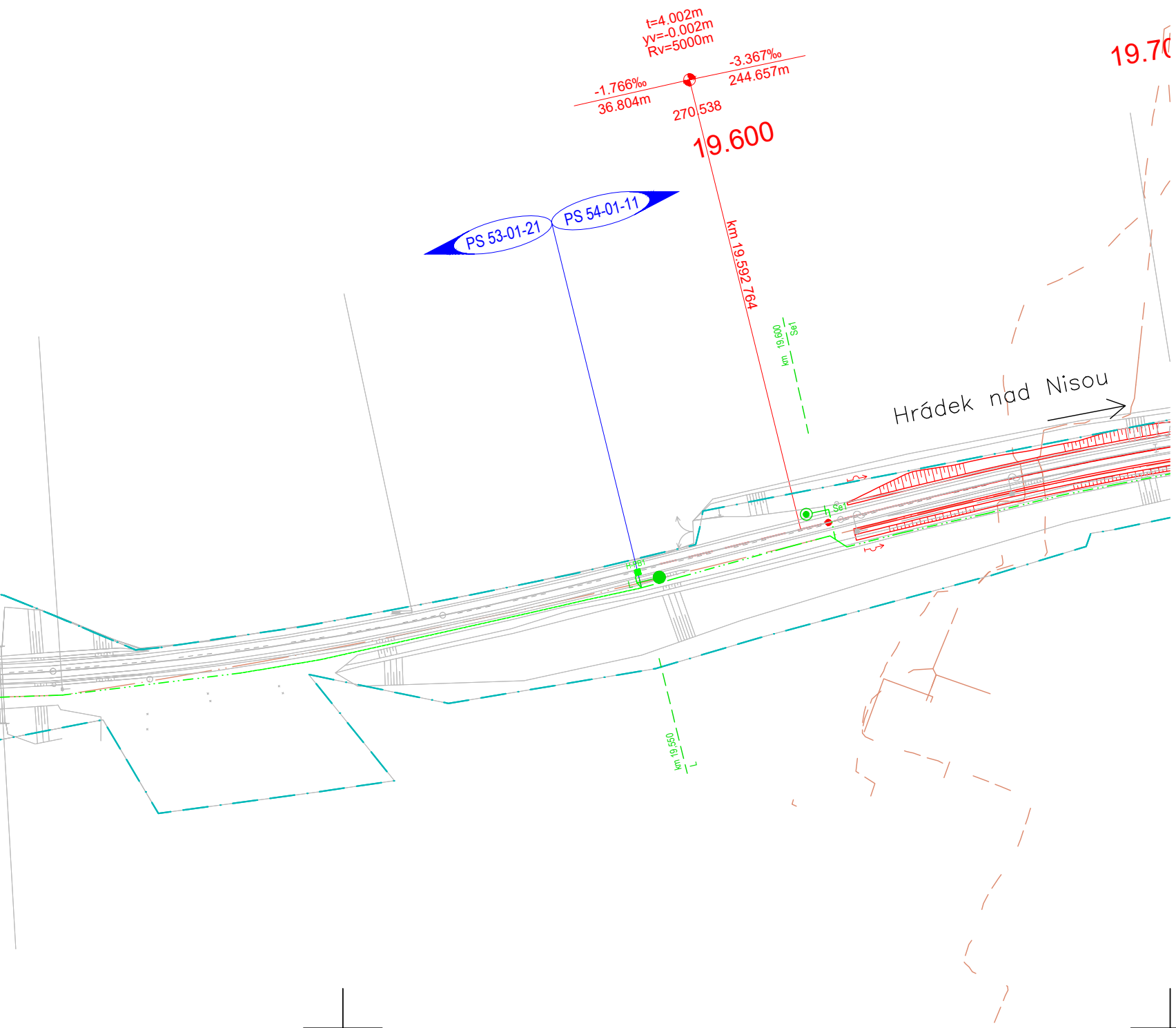
t=4.002m
yv=-0.002m
Rv=5000m
-1.766‰
36.804m
-3.367‰
244.657m
270.538
19.600
19.70
km 19.592 764
PS 53-01-21
PS 54-01-11
km 19.600 Se1
Se1
Hrádek nad Nisou
km 19.550 L
L

LEGENDA:

železniční svršek a spodek:

- nový železniční svršek
- směrová a výšková úprava stávající koleje
- výhledový stav související stavby
- demontované koleje
- trativod
- příčné a podélné svodné potrubí

související objekty:

- hrana nástupiště
- 🟩 plocha nástupiště
- železniční přejezdy
- mosty, propustky a zdi
- pozemní komunikace a chodníky
- 🟨 plocha přístupových komunikací a chodníků
- pozemní stavební objekty
- demolice

nové inženýrské sítě:

- el. vedení VN, NN, DOO, EOV, osvětlení aj.
- zabezpečovací vedení
- zabezpečovací zařízení - návěstidla
- sdělovací vedení
- NTL plynovod
- STL plynovod
- vodovod
- kanalizace dešťová
- RD Releový domek (Součást SO pozemních objektů)
- Výstražník s pozitivním signálem
- Dvojitý výstražník s pozitivním signálem a se závorou

stávající stav:

- ─·─·─ hranice drážního pozemku
- ─── zaměření stávajícího stavu
- ─── katastr
- ─·─·─ obvod stavby
- ─·─·─ ochranné pásmo dráhy

stávající inženýrské sítě:

- ── ── VTL plynovod
- ── ── STL plynovod
- ── ── NTL plynovod
- ── ─ el. vedení VVN
- ── ─ el. vedení VN
- ── ─ el. vedení NN
- ── ── el. vedení VO
- ── ── vodovod
- ── ── kanalizace jednotná
- ── ── kanalizace dešťová
- ── ── kanalizace splašková
- ── ── sdělovací vedení
- ──··── zabezpečovací vedení

SOUŘADNICOVÝ S-JTSK, VÝŠKOVÝ SYSTÉM Bpv

OBJEDNATEL:

SŽDC
SPRÁVA ŽELEZNIČNÍ DOPRAVNÍ CESTY, s.o.
DLÁŽDĚNÁ 1003/7
110 00 PRAHA 1 - NOVÉ MĚSTO

ZHOTOVITEL:

AF-CITYPLAN s.r.o.
MAGISTRŮ 1275/13
140 00 PRAHA 4 - MICHLE
tel.: +420 277 005 500
www.af-cityplan.cz

HLAVNÍ INŽENÝR PROJEKTU:	ZODPOVĚDNÝ PROJEKTANT:	VYPRACOVAL:	KONTROLOVAL:
Ing. VLADISLAV ŠEFL	Ing. TOMÁŠ TOMA	Ing. TOMÁŠ TOMA	Bc. RADEK HORNOCH

NÁZEV PROJEKTU:

REKONSTRUKCE ŽST CHRASTAVA

ČÁST:	ŽELEZNIČNÍ ZABEZPEČOVACÍ ZAŘÍZENÍ
STAVEBNÍ OBJEKT:	PS 53-01-21 CHRASTAVA - HRÁDEK NAD NISOU, TZZ
PŘÍLOHA:	POLOHOPISNÝ VÝKRES: KM 17,6 - 19,6

		ČÁST:	ČÍSLO OBJEKTU:	ČÍSLO PŘÍLOHY:
KRAJ:	LIBERECKÝ KRAJ	D.1.1	-	0118
DATUM:	6/2019			
STUPEŇ:	DÚR			
MĚŘÍTKO:	1 : 1000			
Č. ZAKÁZKY:	2017/0097			